

## MAPY POGLĄDOWE

### Część 1: „Wykonanie dokumentacji projektowo-kosztorysowej przebudowy drogi powiatowej 2404G od granicy gminy Karsin do wiaduktu kolejowego w Olpuchu”


Początek odcinka - kilometraż globalny: ~ 5+092 km

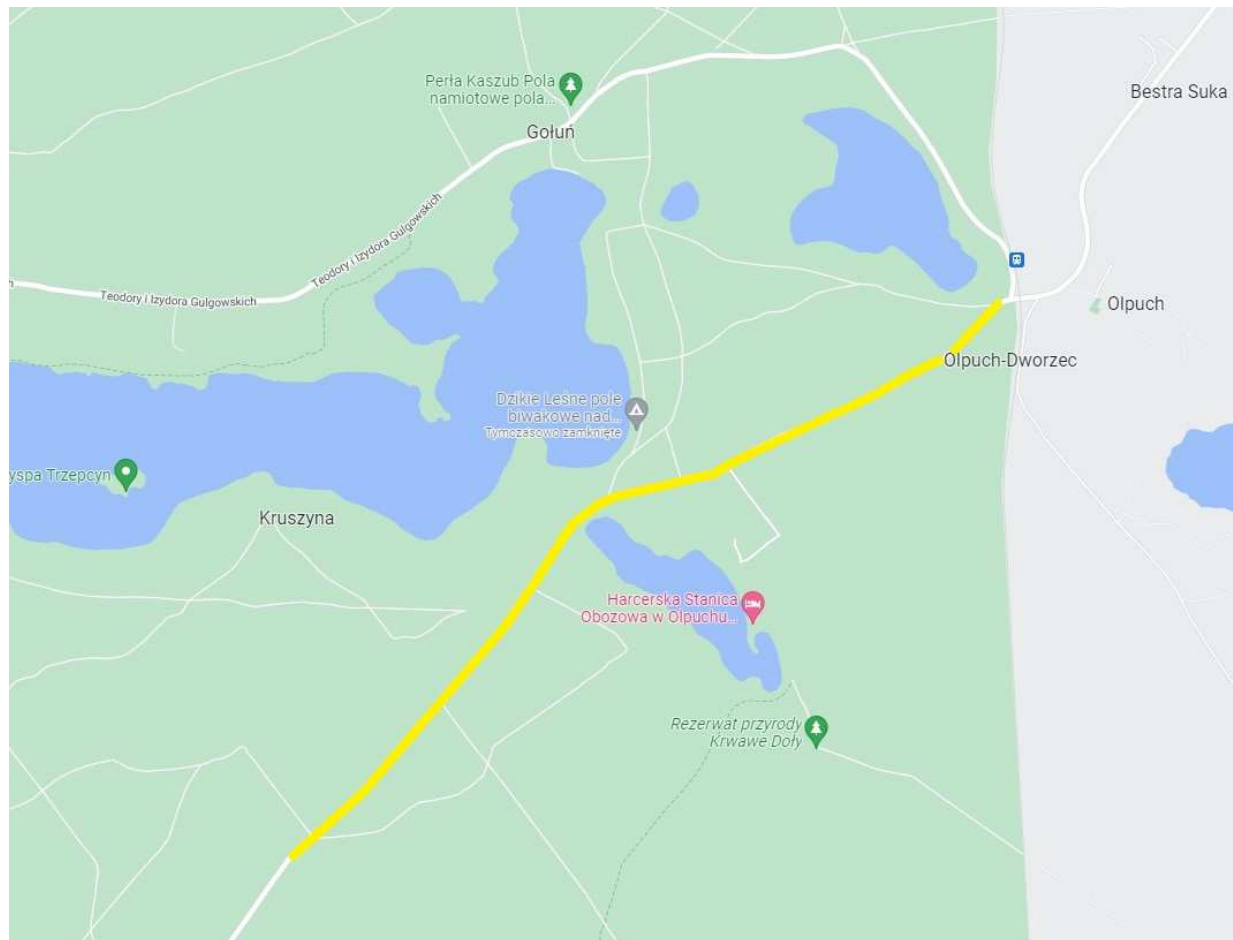


Koniec odcinka – kilometraż globalny: ~ 8+085 km (kontynuacja przebudowy DP2404G odc. gr. gm. Karsin – Wdzydze Tucholskie)






Mapa poglądowa  odcinek drogi 2404G – długość ok.2,993 km



## Część 2: „Wykonanie dokumentacji projektowo-kosztorysowej przebudowy drogi powiatowej 2404G od Olpucha do osady Bestra Suka na odcinku 2,0 km”


Początek odcinka - kilometraż globalny: ~ 2+930 km

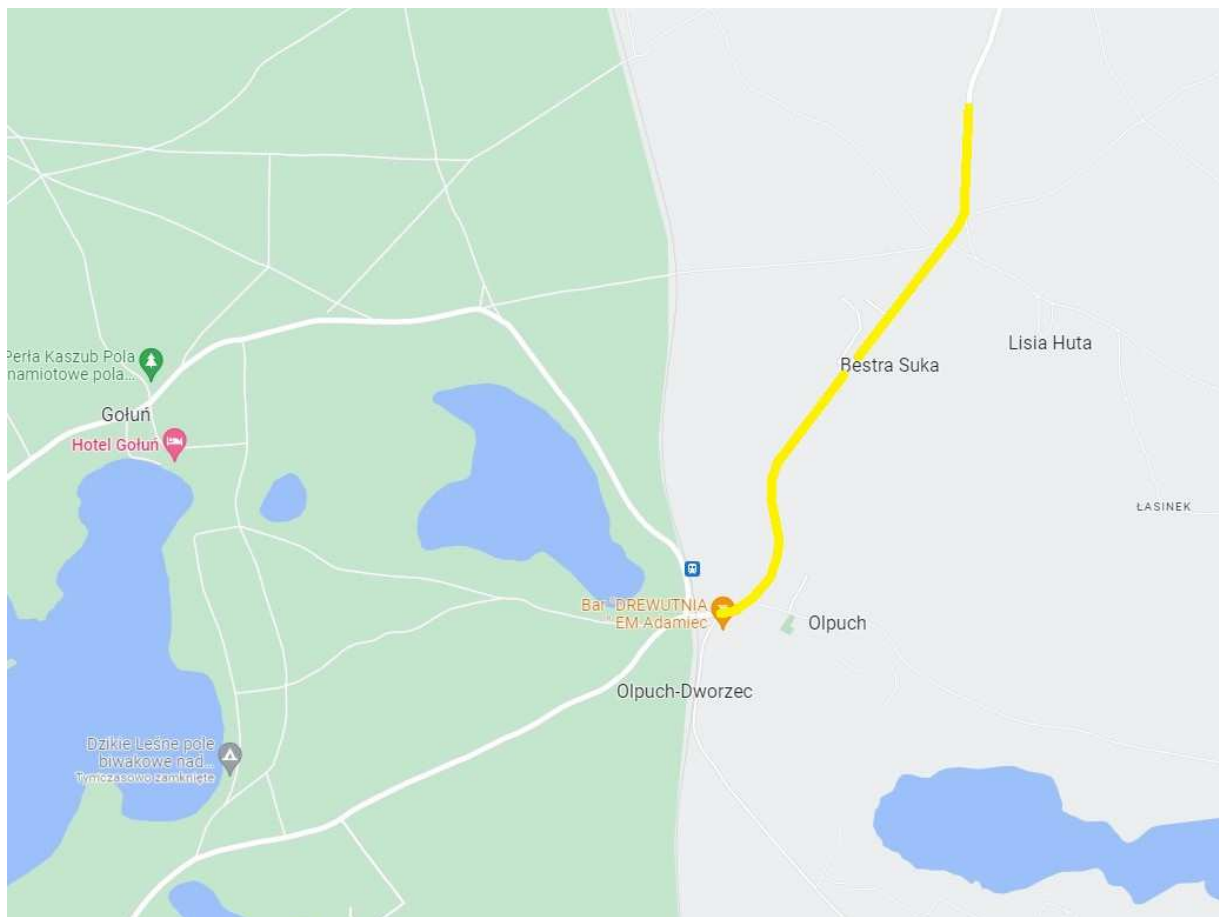




Koniec odcinka – kilometraż globalny: ~ 4+930 km (ok. 64,5 m od wiaduktu kolejowego)



Mapa poglądowa  odcinek drogi 2404G – długość ok.2,0 km







**Część 3: „Wykonanie dokumentacji projektowo-kosztorysowej przebudowy drogi powiatowej 2404G od osady Bestra Suka do DW 214”**

Początek odcinka - kilometraż globalny: ~ 0+021 km (ok. 21 m od osi DW 214))



Koniec odcinka – kilometraż globalny: ~ 2+930 km



Mapa poglądowa  odcinek drogi 2404G – długość ok.2,909 km

